

韓国最高峰 濟州島 (チェジュ島) の漢拏山 (ハルラ山) 下見トレッキング

里美岳苑広報担当

山岳同好会としての里美岳苑は、隔年に1回程度は海外の山々を愛でるトレッキングを入れて山行活動等をしてきた。今日まで主なる海外トレッキング活動は、ヒマラヤ、スイスアルプス、カナディアンロッキー、アラスカ、中国四姑娘山地方、アメリカ西部地方(ヨセミテ、グランドキャニオン他)等行ってきた。

来年(2016年)は当岳苑創立15周年の年である。岳友も高齢化傾向にあり、あまり無理のない所での記念行事として海外遠征「韓国最高峰の漢拏山 (ハルラ山：標高1950m、世界自然遺産登録) トレッキング」を行う計画を立て実施することにした。記念行事を催行するにあたり、参加者の誰もが安全に楽しく旅ができるよう、事前に現地調査を行う目的で当岳苑有志4名により、韓国濟州島に赴いて、漢拏山トレッキングを含むその他名所旧跡や観光地の下見を行った。

1. 日程： 2015年5月31日(日)～6月2日(火) 2泊3日
2. メンバー： 里美岳苑 有志4名 岳頭他3名
3. 現地のガイド及び移動：チェジュ島模範観光タクシー利用(ドライバー兼ガイド 日本語対応 3日間)
4. 行程

*1日目 5月31日 成田空港 9:45 発 大韓航空 KE-0718 便 韓国濟州島国際空港着 12:25
ホテルチェックイン後 チャーターした現地の観光タクシーの案内で名所・旧跡に調査

*2日目 6月1日 天候晴れ

【漢拏山 (ハルラ山) トレッキング】


登山コースは5コースがあり、今回の下見登山は来年の本番を考慮し無理のないコースとして上りに靈室(ヨンシル)コース、下りに御里牧(オリモク)コースを選び下見登山することにした。

【行程】 ホテル→(タクシー)→1100m高地休憩所の散策路散策(約20分)→(タクシー)→靈室登山口
上り：靈室コース 距離：3.7km、標高差：400m
靈室登山口よりウッセオルム山荘まで(約2時間)




登山コース概略

↓階段状に整備された登山道(木道)




↑靈室コース登山口(1280m)で下見メンバー4氏

↓登山道の傍らに咲くツツジ





登山コース右側に見える切り立った屏風岩



前方に漢拏山のピークを望む高原平野にでる




↑高原平野に咲くツツジ（見頃の季節だった）
ウッセオルム休憩所でカップラーメンを販売している建物。ここで昼食を摂る↓




漢拏山を望む展望所にて(標高約 1700m)
ツツジの花が見事でーす



↓オリモクコース登山口



↑オリモクコース下山中振り返って望む漢拏山
下り 距離：6.7 km 標高差：約 700m 約 2.5 時間
↓ オリモクコース登山口のパーキング




【立ち寄った主なる名所】



大浦海岸柱状節理帯 大勢の観光客で混雑していた




菓泉寺




山房山（サンバンサン）標高：395m



3日目：6月2日(火) 曇り後雨 城山日出峰、ロケ地、民族村、サリヨニの森等 大韓航空で帰国



城山日出峰(標高：180m)




下り用急な階段(注意要)



峰山頂からの眺め



韓国ドラマ「オールイン」ロケ地海岸



湾越しに臨む日出峰

この他滞在中下記の名所等へ立ち寄った。
三姓穴、龍頭岩、萬丈窟、
民族自然史博物館、濟州世界自然遺産センター、濟州市民族五日市場等

以上 今回行った濟州島の主なる名所・旧跡の下見調査結果にもとづいて2016年5月末に行う予定の漢拏山トレッキングを主にした「里美岳苑濟州島ツアー」計画を立て、充実した内容の旅にしたい。

「最後に参加者全員が楽しめるようにコースを設定し ゆっくり、のんびりと3泊4日の旅、異国の島濟州島で岳苑設立15周年記念パーティを行いたい。多くの岳友の参加を募ります。(岳頭)」

島の守り神トルハルパン→

