

里美岳苑 北アルプス立山室堂トレッキング

作成：里美岳苑 広報担当 S、T 生

山岳同好会里美岳苑、2018年度のメインイベントとして北アルプス「立山室堂トレッキング」を催行した。当初台風が近づいており実施が危ぶまれたが、太平洋上に逸れることが判明したため実施に踏み切った。当岳苑メンバーの多くは個人的に剣岳を含めてこの地を訪れている。今日高齢化（平均年齢：約72歳）傾向にある岳友の多くが立山・室堂の景色を再度味わいたいということで参加人員24名によりこのトレッキングを行った。

心配した天候も連日好天に恵まれ、夏空のもと楽しくトレッキングを行うことができた。


- 1、実施期日 2018年8月8日（水）～10日（金）2泊3日
- 2、参加者数 24名（女性：11名、男性：13名） 現地までの移動手段（中型観光バス 運転手2名）
- 3、宿泊先 1日目：みくりが池温泉（室堂平） 2日目：グリーンビュー立山（温泉）（称名）
- 4、行程

(1) 1日目：バス移動 日立市から立山室堂ターミナル


日立発(5:30)→ひたちなか(5:45)→常磐道→北関東道→上信越道→北陸道→立山IC→室堂ターミナル→(15:50)
→(徒歩)→みくりが池温泉(16:20)着
(室堂ターミナル着後近くの立山玉殿の湧水にて)



(みくりが池温泉よりみる富山湾方面の夕焼け)



←2日目朝
朝のみくりが
池温泉
(天気快晴)




みくりが池より大汝山(3015m)・雄山(3003m)・浄土山(2831m)を望む
湖面の ハート型が若干見えますね

(2) 2日目：3班(自主希望)に編成して行動

- 1班；雄山登山 3名
 - 2班；室堂山展望台トレッキング 19名
 - 3班；室堂平 散策 2名（男2人でのんびり散策）
- 各班とも 13:00まで室堂バスターミナルまで戻る

(行動前みくりが池前庭にて 背景は大日岳方面)



1 班：雄山登山

男子2名。女子1名 3名で行動する。

みくりが池温泉をAM7:00に出発し一ノ越山荘(2,705m)まで整備された登山道を歩き 山荘より先は雄山山頂(3003m)までガレ場の急坂を、落石に注意しながら登る。(標高差：約300m)。山頂に鎮座する雄山神社にてお祓いをうけ落石に注意しながら下山する。余談ながらこの時期10数年前には山荘近くまでは残雪の中を歩いたが現在は温暖化の影響か残雪はなかった。



展望台への分岐での下山後の雄山班 3名

2 班：室堂山展望台トレッキング：

みくりが池温泉をAM8:00に出発し室堂山近くの展望台(標高2675m)までトレッキングする。道路は整備されているが途中から岩場等があり足元に注意しながら歩く、

上り始めは視界もよかったが 展望台近くになってガスがでて視界が悪くなり下山することにした。往復約2時間程度であった。


↓浄土山



室堂バスターミナルから臨む浄土山(2831m)と展望台方面



展望台に向かうトレッキング道を歩く



トレッキング道から室堂平を臨む 左下に室堂ターミナルを臨む
歩きづらい岩場もあります (休憩する一行)



上りはじめ付近を歩く

展望台付近 ガスがかかり 視界不良(残念) 下山しようか



弥陀ヶ原散策と称名滝見学

1班、2班、3班行動後室堂バスターミナルよりバスにて弥陀ヶ原へ移動し弥陀ヶ原散策を約1時間程度行った。シーズン外なのか木道の傍らに特にお花は咲いていなかった。残念・・・その後称名の滝へバスで移動し駐車場より緩やかな上りの坂道を歩いて滝に移動20分程で滝見台に到着し称名の滝を見学する。落差350mから轟音を流れ落ちるさまは豪快そのものであった。



弥陀ヶ原休憩ベンチで休む一行

2日目：グリーンビュー立山(温泉)泊 夕食宴会たのしむ

3日目 おわら八尾の町なみ散策



グリーンビュー立山 前にて

おわら風の盆で知られている八尾の街並み散策とおわら資料館見学



滝を背景に 滝見台まで水しぶきが飛散してくる



立山信仰の芦峯寺にて安全祈願をする



坂の上から臨む街並みは風情があるという 八尾の街並み散策後帰路の途につく